

ТУРОПЕРАТОР
ПО СИБИРИ




SIBIRIA
SAYAN RING
САЯНСКОЕ КОЛЬЦО

Тур на остров Сахалин и остров Итуруп

День 1.

Прибытие в Южно-Сахалинск. Встреча в аэропорту Южно-Сахалинска с гидом.



Трансфер в гостиницу. Свободное время.

*Заселение в гостиницу с 14:00**

15:00 Информационная встреча в холле гостиницы.

16:00 Экскурсия по самым красивым и знаковым местам Южно-Сахалинска.

18:30 Приветственный ужин из морепродуктов в одном из популярных ресторанов города.

19:30 Трансфер в гостиницу.

Свободное время.



Гостиница



Ужин в ресторане



Раннее заселение по запросу, с доплатой

День 2.

Завтрак. Выселение из гостиницы.



Трансфер в аэропорт. Вылет в г. Курильск.

Экскурсия к подножию вулкана Баранского: прогулки по зарослям курильского бамбука, старая геотермальная ТЭС, кипящее озеро Голубое око, «Островной перекус», прогулка по реке Кипящей, вечерний релакс в термальных ваннах.

Прибытие в гостиницу, отдых.

Вулкан Баранского - это действующий вулкан на острове Итуруп. Склоны вулкана изобилуют грязевыми, минеральными источниками, и другими термальными проявлениями. У подножия вулкана Баранского находится «Старозаводское» фумарольное поле. Рядом с ним построена геотермальная станция Океанская. Сейчас сюда ведет дорога, которая начинается у Курильского рыбоперерабатывающего завода. От ГеоТЭС чуть более километра до одной из главных достопримечательностей этих мест - реки Кипящей. Известные источники ручья Кипящая речка - Котел и Голубое озеро.



Гостиница



Завтрак в гостинице, ужин в кафе

День 3.

Завтрак.



Джип-тур по побережью Тихого океана. По пути покажем самые красивые виды острова: выброшенный на берег буксир «Корунд», зеркальный пляж бухты Касатка, прогулки по побережью Тихого океана, «Путешествие в прошлое» - прогулки по заброшенным японским тоннелям.

Горячий обед на берегу Тихого океана (в зависимости от погодных условий обед может быть перенесен в кафе).

Каждый день - новые горячие источники! На этот раз термальный комплекс «Ванночки» на берегу Охотского моря.

Ужин в кафе.

Прибытие в гостиницу, отдых.

Бухта Касатка расположена на Тихоокеанском побережье самого большого острова Курильской гряды - Итуруп. 26 ноября 1941 года именно в гавани на тихоокеанском побережье острова (бухта Хитокаппу, ныне — залив Касатка) произошло рандеву японской авианосной эскадры и кораблей сопровождения для нанесения удара по Пёрл-Харбору. Здесь команды кораблей впервые узнали о цели похода, что привело их в восторг, и они стихийно начали бесконтрольную стрельбу по острову. На берегу моря располагалась военно-морская база с аэродромом, на котором базировались японские войска. Это место интересно так же Чертовой скалой, в которой японцы прорыли туннель для сквозного прохода через неё. Туннели сохранились по сегодняшний день, во время экскурсии туристы имеют возможность посетить их и пройти насквозь через скалу.



Гостиница



Завтрак в гостинице, обед-пикник и ужин в кафе



150 км на автобусе

День 4.

Завтрак.



Джип-тур по берегу Охотского моря.

Бескрайние просторы бухты «Оля».

Джип-тур вдоль Белых скал по заливу Простор.

Прогулка по гранд каньону Белых скал

Побережье, где весь песок - магнитный

«Почувствуйте разницу между морем и океаном!» - поездка на внедорожниках по брусничным полям к самой узкой части острова.

«Эхо войны» - посещение заброшенных оборонительных сооружений

Водопад в бухте Парусная

Горячий обед на берегу Охотского моря*.


Релакс в термальных источниках посреди леса «Жаркие воды»


Ужин в кафе.

Прибытие в гостиницу, отдых.

Белые скалы - потрясающее творение стихии в природе. Горы, растянутые на 28 километров вдоль побережья Охотского моря, состоящие из мягкой пемзы образованной после извержения вулкана, поражают своей красотой. Особенное очарование этому месту придаёт изумрудная зелень, которая обрамила образовавшуюся композицию. Пемза претерпела сильную эрозию под воздействием штормов Охотского моря, дождей и многочисленных малых рек и ручьев, которые в итоге сформировали причудливые и изумительные формы скал. Песок прибрежной полосы смешанный: белый кварцевый и черный титано-магнетитовый. Наверное, от

их соединения образуется его непривычный темно-серый цвет.

 Гостиница

 Завтрак в гостинице, обед-пикник, ужин в кафе

* В зависимости от погодных условий обед-пикник может быть перенесен в кафе.

День 5.

Завтрак. Выселение из гостиницы.



Джип-тур к лавовому плато Янкито.

Прогулка по застывшей лаве. Фотостоп.

Отправление в аэропорт, регистрация на рейс.


Отправление в Южно-Сахалинск.

Прибытие в Южно-Сахалинск.

Трансфер в гостиницу.

Свободное время. Ужин самостоятельно.

Плато Янкито/ Лавовое плато Янкито - это застывшая вулканическая лава, образовавшаяся на берегу моря в результате извержения вулкана. Причудливые формы образованных скал придают особое очарование этому месту.

 Гостиница

 Завтрак в гостинице, обед-пикник, ужин самостоятельно

День 6.

Экскурсия на маяк Анива



Завтрак

07:00 Отправление в п. Новиково. По пути остановка в п. Озерский.

09:00 Прибытие в п. Новиково. Перекус, инструктаж, посадка на лодки и отправление на маяк Анива.

10:30 Прибытие на маяк, осмотр.

12:00 Отправление на мыс Мраморный, осмотр, обед-пикник.

13:30 Отправление в п. Новиково

14:30 Прибытие в п. Новиково, высадка, возвращение в Южно-Сахалинск

16:30 Прибытие в гостиницу, свободное время.

Экскурсия осуществляется в составе сборной группы, на надувных лодках.

В зависимости от погодных условий время может меняться.

Маяк Анива был установлен в период губернаторства Карафута в 1939 году на небольшой скале Сивучья, возле труднодоступного скалистого мыса Анива. Высота башни составляет 31 метр. Маяк Анива — это уникальный исторический объект, который является самым сложным техническим сооружением на всем Сахалине и одним из интереснейших достижений мировой практики маячного строительства того времени. Построенный в период японского правления на Сахалине и успешно осуществлявший свою задачу в советский период, в настоящее время маяк Анива является одной из главных визитных карточек Сахалинской области.



Гостиница



Завтрак в гостинице, обед, ужин самостоятельно

День 7.

Экскурсия на мыс Великан и мыс Птичий



Завтрак в гостинице.

9:00 Отправление на мыс Птичий и мыс Великан. Дорога по побережью Охотского моря и далее по лесной дороге.

12:00 Прибытие на место стоянки.

12:00-13:30 Пешая прогулка по побережью Охотского моря, осмотр мыса Птичий.

13:30 Горячий обед с морепродуктами

15:00 Сбор. Отправление в Южно-Сахалинск.

18:30 Прибытие в гостиницу.

Ужин самостоятельно.

Мыс Птичий и мыс Великан являются одной из основных природных достопримечательностей Сахалина. Особенностью объекта являются расположенные вдоль побережья и вытесанные природными силами уникальные скальные образования. Эти архитектурные сооружения природы расположены в живописных бухтах, где с одной стороны расположилось бескрайнее море, а с другой подступают горы со сплошным густым таёжным лесом. Здесь можно в полной мере почувствовать силу и красоту Сахалинской природы.



Гостиница



Завтрак в гостинице, обед-пикник



280 км

День 8.

Завтрак в гостинице



Выселение из гостиницы. Посещение рыбного рынка.

Трансфер в аэропорт.



Завтрак в гостинице