

ТУРОПЕРАТОР
ПО СИБИРИ



SIBIRIA
SAYAN RING
САЯНСКОЕ КОЛЬЦО

Пеший тур «К Мультинским озерам»

День 1.

Встреча в аэропорту г. Барнаула / г. Горно-Алтайска или на вокзале Барнаула. Переезд в село Барангол. Размещение в гостевом доме (удобства на этаже). Отдых, сбор вещей. Баня, ужин.



Размещение в гостевом доме



Ужин



300 км на автобусе

День 2.

Переезд с. Барангол - Замульта (7-8 часов, 400 км). Ваше путешествие начнется по древнейшему пути Алтая – Чуйскому тракту, протяженность которого 616,7 км. Часть путешествия проходит по берегу самой крупной реки Горного Алтая – Катунь, и через несколько часов Вы окажетесь на Семинском перевале – самой высокой точке Чуйского тракта. Кедровый лес и замечательный вид на вершины Горного Алтая, открывающиеся с перевала, не оставят Вас равнодушными. Путешествие продолжается – дорога спускается в долину реки Урсул, после чего Вы прощаетесь с Чуйским трактом и поднимаетесь на Ябоганский перевал. Спустившись с него, Вы попадаете в Усть-Канскую степь. Небольшой перевал Кырлык, и Вы – в Абайской





степи, далее Ваш путь проходит вдоль реки Кокса. Переехав через перевал Громотуха, Вы вновь встречаетесь с красавицей Катунью и примерно через час путешествия по Уймонской долине Вы оказываетесь на месте первой ночевки.

Ночлег в палатках.

Есть возможность размещения в домике*.

 Размещение в палатках

 Завтрак, обед, ужин

 400 км на автобусе

 * За дополнительную плату


День 3.


Переезд на внедорожном автомобиле ГАЗ-66/УРАЛ (2-3 часа) до Нижнего Мультинского озера. Нижнее озеро находится на высоте 1710 м, длина 2370 м, максимальная ширина 900м, средняя глубина 21 м. Переходим до южного окончания озера. На берегу озера на живописной поляне среди кедров, кустов жимолости и смородины разбиваем лагерь.



Ночлег в палатках.

 Размещение в палатках

 Завтрак, обед, ужин

 24 км на внедорожнике


День 4.


Переправа на катере до Шумов. Пеший переход на озеро Поперечное или Верхнее Мультиинское. В бирюзовой глади озера отражаются белоснежные вершины, окружающие его со всех сторон. Жемчужные ниточки водопадов украшают прибрежные скалы. Озеро вытянуто с севера на юг на 1,7 км.



Возвращение в лагерь. Ночлег в палатках.

 Размещение в палатках

 Завтрак, обед, ужин

 16 км пешком

День 5.


Переправа на катере до Шумов.




Это самое дикое и наиболее живописное озеро. В озеро небольшими эффектными водопадами обрываются одиннадцать ручьев. Высота падения одного из них 60 м. Озеро овальной формы, длина около 1,5 км, ширина 0,5 км, окружено заснеженными вершинами. Полюбовавшись великолепными видами, перекусив на озере, спускаемся на кордон.

Возвращение в лагерь. Ночлег в палатках.

 Размещение в палатках

 Завтрак, обед, ужин

 8 км пешком

День 6.

Радиальный выход на озеро и водопад Куйгук. Сегодня нам необходимо преодолеть около 12 км, чтобы полюбоваться необычайно красивым горным озером Куйгук и одноименным водопадом. Переправляемся на правый берег реки Мульты, переходим в долину реки Куйгук и поднимаемся к озеру. Длина его около 1 км, ширина 300 - 400 м. Возвращаемся на Нижнее Мультиинское озеро.



Ночевка на берегу р. Мульты в палатках.

Есть возможность размещения в домиках*.



Размещение в палатках



Завтрак, обед, ужин



12 км пешком



За дополнительную плату

День 7.

Первую половину сегодняшнего дня отдыхаем, загораем, купаемся и собираем лагерь. После обеда спуск по уже знакомой дороге в село Замульта на полноприводном автомобиле.



Ночлег в палатках на территории тур комплекса.



Размещение в палатках



Завтрак, обед, ужин




24 км на внедорожнике


День 8.

Переезд в с. Барангол. Баня. Прощальный ужин.
Отъезд в г. Барнаул / Горно-Алтайск.



ВНИМАНИЕ! Отъезд в аэропорт г. Горно-Алтайска утром следующего дня (40 км).
Необходимо забронировать проживание в с. Барангол на одну ночь. Стоимость проживания не входит в стоимость тура.

 Завтрак, обед, ужин

 750 км на автобусе