

ТУРОПЕРАТОР
ПО СИБИРИ



SIBIRIA
SAYAN RING
САЯНСКОЕ КОЛЬЦО

Тур на плато Путорана «Путоранскими тропами»

День 1. Суббота

Встреча в аэропорту Алыкель.
В Норильске заезжаем в магазины, для покупки продуктов.



Трансфер на причал Валек, место стоянки и отправления речных судов на озеро Лама. Доставка на озеро Лама осуществляется на катерах КС-100. Суда имеют просторные каюты вместимостью 10-12 посадочных мест, палубу для пассажиров, желающих подробнее осмотреть окружающий пейзаж.

Время в пути 6-7 часов в зависимости от погоды. Сама поездка очень зрелищна и познавательна. Вы увидите весь переход от долинной, низинной лесотундры, в пойме реки Норилки, до северной тайги в сердце плато Путорана.

Начало маршрута проходит по руслу реки Норилка. Это спокойная, долинная река. По берегам редколесья, перемежающиеся большим количеством мелких озер и заболоченными лайдами.

Далее входим в реку Талая. Это извилистая, перекатистая река, с быстрым течением, крутыми берегами, одно из любимых мест отдыха норильчан. Проходим три живописных переката, и выходим в озеро Мелкое. Это долинное озеро, с пологими берегами поросшими лесотундрой вперемешку с участками северной тайги. Со всех сторон видны горы, отроги плато Путорана. Видны горные долины, образованные озерами Глубокое и Лама. Озеро Мелкое соответствует своему названию. Оно действительно очень мелководно, на нем множество живописных островов, а к берегам, из-за отмелей, очень сложно подойти.

Далее входим в речку Лама, которая вытекает из одноименного озера. По сути, это не

речка, а разлив между двумя озерами. В ней почти нет течения, множество островов, отмелей, проток, лавируя между которыми, выходим в озеро Лама. Лама, в своей западной части, выходит в заболоченную долину. Здесь у нее пологие, топкие, мелководные берега, поросшие лесотундрой. Где-то здесь, когда-то в незапамятной древности находилась одна из столиц Атлантиды.

Через несколько километров ландшафт меняется. Озеро со всех сторон окружают горы с ярко выраженными террасами, типичными для плато Путорана. В начале они относительно невысокие, развалистые, водопады на них редкость. Но, чем дальше по озеру, тем они становятся выше, круче, неприступней.

Средняя часть озера Лама. Начинают появляться водопады, срывающиеся с горных террас. Берега покрыты северной тайгой, состоящей из лиственницы, ели, березы, с густым подлеском из ольхи. В первой части озера Лама расположены несколько турбаз "Норильского никеля", встречаются домики, построенные норильчанами для отдыха, попадаются лодки и катера. Но после прохождения половины озера домиков и лодок становится очень мало, а последние 25-30 км редко кого можно встретить по берегам и на озере. Из-за удаленности эти места редко кто посещает кроме нас и наших гостей. Горы здесь высотой 1000-1200 метров. Они плотно обступают озеро со всех сторон неприступными стенами, изрезанными небольшими каньонами и крутыми ручьевыми распадками, каждый из которых несет в себе каскад водопадов. Их сотни, и их рев, особенно после дождей, непрерывно стоит над долиной озера. Только несколько речных долин разрывают непрерывную стену гор в восточной части озера Лама. По берегам почти исчезают ели и березы. Это типичный ландшафт центральной части плато Путорана.

Прибываем на базу, которая находится в самом удаленном, восточном конце озера Лама. База расположена в густом лиственничном лесу, недалеко от устья речки Векхикай. Размещение в благоустроенном гостевом доме.

Ужин. Свободное время.

В хорошую погоду с базы в бинокль можно наблюдать уникальных путоранских снежных баранов, занесенных в международную Красную книгу. Восточная оконечность озера Лама издревле считалась у обитавших здесь когда-то эвенков шаманским местом, местом силы, местом камланий и общения с духами природы и духами-предками. Это место Великой силы, сосредоточением которой является легендарная Шайтан-гора, напротив которой и расположена база, место для которой, естественно, выбрано далеко не случайно. Где-то здесь, в 30-40-е годы XX века, доживала свой век последняя шаманка этого древнего народа.

В свободное время желающие могут заняться рыбалкой с берега или взять напрокат моторную лодку для троллинга (метод рыбной ловли с движущейся лодки). Можно прогуляться по близлежащему лесу.





Обед сух.паек, ужин на базе



15 км на автобусе, 165 км на катере

День 2. Воскресенье

Экскурсионный маршрут «Плачущие скалы».



Время в пути от 6 до 8 часов в зависимости от подготовленности группы, в сопровождении егеря.

Выезд на моторной лодке к Плачущим скалам, в 2,5 км от базы. Это уникальное место, единственное на всех Норильских озерах. Тут крутые скалы, высотой 12-15 метров, вертикально уходят в озеро на глубину до 20-25 метров. По скалам сбегает несколько ручейков, большие из которых образуют красивые водопады, срывающиеся прямо в озеро.

В утренние часы, в солнечную погоду, в разлетающихся брызгах одного из водопадов стоит яркая радуга, к которой можно подъехать очень близко. А меньшие ручейки струятся по скальным обрывам, капая с уступов. Создается впечатление, что скалы «плачут». Это, пожалуй, одно из красивейших мест на всех путоранских озерах.

Высаживаемся на берег и в сопровождении егерей начинаем подъем вдоль ручья, впадающего в озеро рядом с Плачущими скалами. Над скалами есть ровная площадка, укромно скрытая от чужих глаз. Это одно из мест, где когда-то происходили шаманские мистерии.

Вскоре нам открывается вид на первый, 25-ти метровый водопад, находящийся в 800 метрах от берега озера. К нему поднимаемся вдоль широкого каменного русла. Среди камней иногда попадаются огромные обломки плит, одна сторона которых идеально ровно обработана неведомыми, древними народами, жившими здесь в незапамятные времена. Поднимаемся выше водопада на смотровую площадку рядом с ним. Отсюда открывается великолепный, панорамный вид на озеро Лама. Выше, в 300 метрах находятся еще два водопада высотой около 10 и 30 метров, в великолепном каньоне.

Далее поднимаемся вдоль каньона по его восточному краю выше и выходим на развилку ручья. Оба его русла - это изумительной красоты каскады водопадов, спускающиеся из великолепного цирка, скалы которого обрываются с плато на

высоте около 800 метров. В небольших распадках на склоне цирка несколько ледников, с которых берут начало ручьи.

Именно откуда-то со склонов этого цирка и падают обработанные плиты. Когда-то он был колоссальным энергетическим отражателем, аналогичным тем, которые описал на Тибете Эрнест Мулдашев. Сколько лет минуло с той поры, неведомо. Десятки, сотни тысяч, а может и более. С обеих сторон цирк ограничен двумя пирамидальными структурами, высотой 600-700 метров. Иногда, когда туман покрывает горы, они таинственным образом проступают в нем во всем своем великолепии.

Вдоль восточного русла поднимаемся до выхода на плато. Однако подъем достаточно сложный и доступен только физически подготовленным людям. Т.е. кому он не по силам в сопровождении егеря осматривают водопады, любуются пейзажами или, по желанию, начинают спуск обратно к озеру. С края плато открывается незабываемый вид на восточную оконечность озера Лама, долины рек Бунисяк и Талая. Прогулка по краю плато над цирком, 3-4 км.

Походный перекус, чай из термосов, бутерброды, сладости.

Возвращение обратно. Сперва по пройденной тропе до первого водопада. Ниже него поворачиваем на восток, и двигаемся наискосок по террасам прямо на базу. Выходим на берег озера, и по нему доходим до базы.

Ужин. В свободное время желающие могут заняться рыбалкой с берега, или взяв на прокат моторную лодку для троллинга. Можно прогуляться по близлежащему лесу.



Размещение на базе «Бунисяк» в 3-5 местных комнатах



Завтрак, ужин, обед сух.паек



15 км пешком, 5 км на лодке

День 3. Понедельник

Экскурсионный маршрут «По долине реки Векхткэй». Время в пути от 4 до 6 часов, в зависимости от подготовленности группы, в сопровождении егерей.



Выходим к живописному каньону, прорезанному Векхикаем в 1,5 км от базы. Далее поднимаемся вдоль русла до устья первого правого притока, начинаем подъем вверх

вдоль него. Где-то на склонах Векхикая была сделана фотография огромной статуи. Но человек, сделавший фото, потом не смог точно вспомнить место, где это было. Видимо древним духам гор не захотелось известности, и они закрыли для людей место уникальной находки.

Отсюда открывается великолепный вид на каскады водопадов левых притоков Векхикая.

Походный перекус, чай из термосов, бутерброды, сладости.

Выходим к каскаду водопадов. Поднимаемся выше и выходим на смотровую площадку, откуда открывается живописный вид на окрестности.

Возвращение домой. Ужин.

В свободное время желающие могут заняться рыбалкой с берега, или взяв на прокат моторную лодку для троллинга. Можно прогуляться по близлежащему лесу.



Размещение на базе «Бунисяк» в 3-5 местных комнатах




Завтрак и ужин на базе, обед сух.паек



15 км пешком

День 4. Вторник

Экскурсионный маршрут "Подъем на плато над Идолом". Общая протяженность маршрута около 17 км. Время в пути от 6 до 8 часов в зависимости от подготовленности группы, в сопровождении егерей.



Выезд на моторной лодке к краю высокой террасы у основания горы. Подъём на террасу. Проходим в глубь террасы.

Именно здесь находится уникальный эвенкийский идол, давший название маршруту. Идол вырезан из дерева как минимум более 200 лет назад. Он был установлен на месте камлания. Рядом с ним выложены знаки из дерева. Возможно, что рядом было ещё что-то, но произошедший около ста лет назад пожар стёр это. Сам идол обгорел, но выстоял в схватке с огнём. Просим идола о хорошей погоде и об удачном маршруте. Идол очень гармонично смотрится на фоне окружающего пейзажа.

Начинается плавный подъём по облесённым террасам. Открываются красивые виды на озеро Лама.

Выход в распадок ручья, осмотр кальдеры небольшого водопада.

Поднимаемся выше, открывающиеся виды всё более эпические. Подъем становится более сложным. Идти необходимо по курумникам. Но на этом подъёме курумники устоявшиеся, относительно безопасные.

И вот, наконец, и само плато Путорана! Неземные, космические пейзажи. Плато, уходящее в бесконечность. А какие виды открываются на озеро Лама! Совершенно другое восприятие окружающего. Снизу кажется, что озеро окружают отдельно стоящие горы. А сверху становится ясно, что долина озера это колоссальный тектонический разлом, на дне которого находится озеро Лама, которое отсюда не кажется таким большим.

У всякого, поднявшегося на плато, это зрелище остаётся в памяти как одно из самых ярких впечатлений на всю оставшуюся жизнь.

Походный перекус, чай из термосов, бутерброды, сладости. Далее - прогулка по плато вдоль его края.

Возвращение обратно по своей тропе. Выход на берег озера и далее на моторной лодке домой.

Ужин. В свободное время желающие могут заняться рыбалкой с берега, или взяв на прокат моторную лодку для троллинга. Можно прогуляться по близлежащему лесу.



Размещение на базе «Бунисяк» в 3-5 местных комнатах



Завтрак и ужин на базе, обед сух.паек



17 км пешком, 5 км на лодке

День 5. Среда

Экскурсионный маршрут «Пионерский». Такое название было дано из-за простоты и доступности этого маршрута. Обычно мы ставим его после сложного и тяжелого подъема на плато. Его общая протяженность около 10 километров. Время в пути от 5 до 7 часов в зависимости от подготовленности группы.



Выезд на моторной лодке на берег напротив устья реки Бучарама, это около 7 километров от базы. Здесь гости осматривают местную достопримечательность, домик геолога Урванцева, первооткрывателя Норильского месторождения полиметаллических руд. Он построил его в 30-е годы XX века, предполагая остаться на Ламе на зимовку.

Далее по обширной, слегка болотистой лайде проходим до края террас. Начинается плавный подъём. Чем выше, тем более величественный вид открывается. Выходим в долину небольшого ручья и далее двигаемся вдоль него. Дорогой осматриваем очень редкое и необычное сильно закрученное дерево.

Выше по ручью выходим на каскады водопадов. Они не особо высокие, но очень красивые. Поскольку водопады не высокие, под ними любят купаться наши гости. Поднимаемся выше вдоль ручья, проходим еще несколько зрелищных водопадов. Доходим по большому распадку до середины склона. Тут ручей прорезает очень симпатичный, узкий каньон, с водопадами в его верхней части. Даже в середине лета здесь сохраняются остатки огромной зимней наледи, заливающей каньон зимой. Тает лед только в августе.

На обрывах этого каньона, как на срезе, хорошо видны разные слои базальта. Рисунок кристаллизации был очень разный. Получился интересный срез базальтовых пород.

Походный перекус, костер, чай, бутерброды, сладости.

Возвращаемся на берег озера другим маршрутом и доезжаем до базы на вызванных лодках.

Ужин. В свободное время желающие могут заняться рыбалкой с берега, или взяв на прокат моторную лодку для троллинга. Можно прогуляться по близлежащему лесу.



Размещение на базе «Бунисяк» в 3-5 местных комнатах



Завтрак и ужин на базе, обед сух.паек



10 км пешком, 7 км на лодке

День 6.

Экскурсионный маршрут «Вверх по реке Хойси».
Общая протяженность маршрута от 15 до 25 км, по
желанию группы. Время в пути 6-8 часов в
зависимости от подготовленности группы. В
сопровождении егерей.



Выезд на моторной лодке до устья реки Хойси. Далее по террасам выходим на
большой каньон Хойси. Высота скальных стен до 15-20 метров. Он тянется на
несколько километров. Выходим в вершину каньона, где осматриваем серию очень
живописных, небольших водопадов, падающих в естественные базальтовые ванны.

Где то здесь находится древний курган, захоронение одного из военачальников
Александра Македонского, погибшего от ранения стрелой, нанесенного в схватке с
местными воинами. Его отряд поднимался вверх по реке с целью достичь остатков
древнего города, который находился где то в вершине реки. В описаниях походов
Александра Великого, сделанных арабскими историками, описано путешествие его
армии в Страну мрака, далеко на севере. Как убедительно доказал наш историк
Новгородов, войско Александра доходило до низовьев рек Енисей и Обь, а его отряды
ходили в Путораны.

Походный перекус, костер, чай, бутерброды, сладости, разогретое второе блюдо.

Обратная дорога по своему следу.

Полноценный ужин с первым блюдом, отдых, по желанию баня.

В свободное время желающие могут заняться рыбалкой с берега, или взяв на прокат
моторную лодку для троллинга. Можно прогуляться по близлежащему лесу.



Размещение на базе «Бунисяк» в 3-5 местных комнатах



Завтрак и ужин на базе, обед сух.паек



15-25 км пешком, 5 км на лодке

День 7. Пятница

Экскурсионный маршрут «Поездка по озеру Лама». Осуществляется на скоростной моторной лодке Казанка 2 М. Общая протяженность маршрута по воде около 95 км, пешком около 11 км. В сопровождении 2 егерей. Проезжаем вдоль живописного южного берега озера до устья реки Нералах, это 38 км от базы.



В полутора километрах от озера на этой реке расположен, очень красивый каньон. В вершине каньона расположен большой, очень зрелищный водопад, к которому можно подойти очень близко. Это место славится большим количеством грибов, на радость любителям тихой охоты.

Походный перекус, костер, чай, бутерброды, сладости.

Пересекаем озеро и доезжаем до перешейка между озерами Ламой и Капчуг. Озеро Капчуг меньше озера Лама, его длина 12 км, ширина от 1 до 3 км. Перешеек между озерами шириной всего 400 метров. С него открывается живописный вид на оба озера.

Возвращение на базу. Полноценный ужин с первым блюдом, отдых, по желанию баня.

Возле базы находится двенадцати поворотный лабиринт. Он был построен приезжавшими волхвами, друзьями хозяина базы. Лабиринт построен с соблюдением древних традиций, восходящих к традициям Гипербореи - Ориадны. Интересно, что на момент строительства, подобных лабиринтов не находили. Но через год, точно такой лабиринт был обнаружен на одном из островов Соловецкого архипелага. Осмысленное прохождение лабиринта способствует избавлению от различных жизненных проблем, в том числе и со здоровьем.



Размещение на базе «Бунисяк» в 3-5 местных комнатах



Завтрак и ужин на базе, обед сух.паек



11 км пешком, 95 км на лодке


День 8. Суббота


Сборы. Выезд в Норильск. Погрузка на катер КС - 100Д.



В середине дороги перекус (горячий чай из термоса, бутерброды, сладости).

По прибытии размещение в гостинице «Норильск» или отель «Талнах».

 Размещение в гостинице Норильска

 Завтрак на базе, обед сух.паек


 165 км на катере, 15 км на автобусе


День 9. Воскресенье.

Обзорная экскурсия по Норильскому Промышленному району.



Свободное время, приобретение сувениров.

 Размещение в гостинице Норильска

 Завтрак в гостинице

 До 10 км на автобусе

День 10. Понедельник

Выезд в аэропорт Алыкель.



Освобождение номеров в гостинице до 12:00.



Завтрак в гостинице



50 км на автобусе