

ТУРОПЕРАТОР  
ПО СИБИРИ



SIBIRIA  
**SAYAN RING**  
САЯНСКОЕ КОЛЬЦО

# Экспедиция на плато Путорана

## День 1. Вторник

---

Прилет группы в **Красноярск**.



Перелет в село Туруханск (вылет в 15.05, прилет в 17.45 местного времени, + 4 МСК).

Сразу после прилета необходимо самостоятельно пройти на посадку в чартерный вертолет. Аэропорт в Туруханске один и он совсем небольшой, его сотрудники подскажут, как пройти к вертолету. Перелёт из Туруханска в Светлогорск составляет 200 км., около 30 мин.

Размещение на катере "Том Сойер". Выход на маршрут.

Ночевка на катере в районе Светлогорска на Курейском водохранилище.



Размещение на катере



Обед и ужин на катере



Авиабилеты до с.Туруханск не входят в стоимость тура

## День 2. Среда

---

Переход по Курейскому водохранилищу около 100-150 км. Время в пути 5-6 час.



Подъем вверх по р. Курейка от водохранилища до оз. Дюпкун. Здесь река Курейка течет в первозданном природном виде. На данном участке имеется 8-й порог. Порог не сложен для прохождения катеров и лодок, но очень коварен из-за малой глубины.

Берега р. Курейка образуют галечные и песчаные косы. В этих местах хорошо клюет хариус, бывали случаи поимки тайменя. По желанию туристов возможна остановка на рыбалку в устье реки Эндэ (левый приток Курейки).

На 10 км. выше р. Энде находится гидрометеопост Курейской ГЭС. Подойдя к истоку реки Курейки из оз. Дюпкун становится заметно сужение берегов, которое считается «воротами Путоран». Остановка на стоянку запланирована в 25 км. от начала озера, на ручье водопада «Фокинский». Название водопада простонародное, т.к. на ручье под водопадом стоит охотничья избушка охотника Игоря Фокина.

**Полярный день** - необычное состояние природы для материкового человека. Солнце чуть садится за горизонт и катится до рассвета, окрашивая окружающую природу закатными красками. Плот идет от мыса к мысу, от острова к острову с берегами изменяющихся ландшафтов, то входя в узости, то в широкие разливы Курейского водохранилища.

**Курейское водохранилище** - это искусственно созданный водоем на реке Курейка, которая является правым притоком Енисея. Водоохранилище было образовано плотинной городской гидроэлектростанции (её мы посетим на обратном пути, при наличии времени), построенной в период с 1975 по 2002 годы недалеко от поселка Светлогорск.



Размещение на катере или в палатках



Завтрак, обед и ужин

## День 3. Четверг

---

Этот день посвящен переходу по оз. Дюпкун - около 130 км. По ходу движения можно будет наблюдать, как повышаются горы т.к. путь пролегает в самый центр Плато. Необычные столовые горы непривычны для понимания и взгляда так, как у них нет вершин и пиков, они плоские.



**Дюпкун** (с эвенкийского - впадина) - озеро, расположенное в Красноярском крае, на плато Путорана. Озеро Дюпкун пролегает на дне долины. Площадь озера составляет 199 кв.км, его длина - порядка 90 км. Озеро относится к глубоководным водоемам. Через озеро Дюпкун протекает Курейка, которая является притоком Енисея. Питание озера - дождевого и снегового типа.

Озеро чрезвычайно живописно, оно особо привлекательно для туристов, увлекающихся фотографией. Озеро типично для Путоран: оно глубокое, окружено столообразными горами. Если лето будет не дождливым, то видно, что по чистоте оно не уступает Байкалу. В не засушливое лето с гор стекает большое количество маленьких и больших водопадов, которые интересно рассматривать в бинокль.

Катер идет все дальше и дальше, а горы становятся все выше и выше, все загадочней и причудливей. Высота гор достигает над урезом воды 1100 м., это целый километр в высоту.

В этот день путешествие закончится у одного из планируемых для посещения водопадов. Отсюда начинаются самые красивые и разнообразные водопады. Их очень много и за время тура невозможно не то, что посетить, но даже посчитать их все. По физической подготовке группы будет определено, на какие из водопадов группа сможет сходить.



Размещение на катере или в палатках



Завтрак, обед и ужин

## День 4-5. Пятница-суббота

---

В эти дни группа разделится на две части. Одна часть пойдет на водометной лодке к **Курейскому водопаду** - самому мощному водопаду России, где предстоит трекинг по террасе каньона (около 3 км. в одну сторону). Вторая часть группы посетит водопады, впадающие в оз. Дюпкун - 2-3 водопада (в зависимости от физической подготовки группы и погодных условий). На следующий день группы поменяются.



**Водопад V-Виктори.** Имеет такое название, т.к форма падения струй воды похожа на знак пальцами «Виктори – Победа». Водопад падает, будто бы нарушая все законы гравитации. Две струи падают не вертикально, а сближаясь друг с другом к низу, образуя латинскую «V». К самому водопаду могут подойти только натренированные люди - из-за сложности подхода, созданного вертикальными стенами каньона, но увидеть водопад довольно близко вполне доступно каждому. Кроме того, от водопада открывается величественная панорама гор и озера Дюпкун.

**Водопад Два брата.** Находится на реке Гагарья-2. Водопад имеет две мощные струи, вертикально падающие параллельно друг другу с высоты более 50-ти метров и похожие друг на друга как братья-близнецы. Расстояние до водопада чуть больше одного километра. В солнечную погоду в цирке водопада можно наблюдать красивую радугу, а бывает, что и не одну. Подход к струе водопада не затруднен. Самые смелые пытаются встать прямо под струю водопада, но это не так просто, потому, что мощность и объем падающей воды огромен. Еще на подступах к водопаду облако водяной пыли окатывает с ног до головы так, что вся одежда становится мокрой. Здесь желательно иметь с собой запасную сухую одежду. На обратном пути вновь открывается прекрасная панорама на горы и озеро.

**Водопад Косой.** Он падает вертикально, а дальше вся струя стекает по наклонному желобу, создавая причудливый вид.

**Грандиозный водопад Чашки.** Вертикально падающий многоступенчатый водопад, в котором вся струя как бы перетекает из одной огромной чаши в другую. Находится на самом малом расстоянии от уреза воды озера Дюпкун.

**Водопады реки Гарья-1** оставят приятное впечатление своей разнообразностью.

Не менее интересны водопады **Лазурный, Аметистовый-1, Аметистовый-2, Малый Гусиный.** В цирках водопадов можно будет наблюдать причудливые формы базальтовых гранитов, напоминающие окаменелые шестигранные столбы. Их формы настолько разнообразны, что остается только удивляться искусству природы. Геология в этих местах тоже очень интересна. Здесь можно найти агаты, аметисты, горный хрусталь, датолит, апофелит, клеофан, пренит, друзы кварца. Планирующим путешествие по нашему маршруту рекомендуем заранее ознакомиться с тем, как выглядят эти минералы. Как правило, многие увозят с собой на память о Путоранах

весьма симпатичные образцы.



Размещение на катере или в палатках



Завтрак, обед и ужин



Километраж пеших походов зависит от выбранного маршрута

## День 6. Воскресенье

---

Выход с плато Путорана по оз. Дюпкун, посещение водопадов.



По пути будет организовано посещение грандиозного водопада «Чашки». Это вертикально падающий многоступенчатый водопад, в котором вся струя как бы перетекает из одной огромной чаши в другую. Он находится на самом малом расстоянии от уреза воды озера Дюпкун.

В цирках водопадов можно будет наблюдать причудливые формы базальтовых гранитов, напоминающие окаменелые шестигранные столбы. Их формы настолько разнообразны, что остается только удивляться искусству природы. Геология в этих местах тоже очень интересна. Здесь можно найти агаты, аметисты, горный хрусталь, датолит, апофелит, клеофан, пренит, друзы кварца. Планирующим путешествие по нашему маршруту рекомендуем заранее ознакомиться с тем, как выглядят эти минералы. Как правило, многие увозят с собой на память о Путоранах весьма симпатичные образцы.



Размещение на катере или в палатках



Завтрак, обед и ужин

## День 7. Понедельник


---


Обратный путь.



На протяжении всего этого пути путешественники могут отдыхать или читать. Но, как правило, все смотрят на проплывающие горы и водопады, которые за время путешествия успели посетить и полюбить. Весь этот день пройдет в пути на катере. На коротких стоянках рыбаки могут успеть поймать рыбу для изысканных рыбных блюд и закусок. Никого не оставят равнодушными закаты полярного дня, полыхающие по несколько часов. Вечером катер придет в пос. Светлогорск.

Приход в Светлогорск.


 Размещение на катере или в палатках

 Завтрак, обед и ужин


## День 8. Вторник

---

Перелет группы из Светлогорска в Туруханск на чартерном вертолете.



Перелет из Туруханска в Красноярск (вылет в 18.45, прилет в 21.25 местного времени, +4 МСК).

 Завтрак