

ТУРОПЕРАТОР
ПО СИБИРИ



SIBIRIA
SAYAN RING
САЯНСКОЕ КОЛЬЦО

Круиз «Золотое Кольцо Байкала»

День 1. Золотая пряжка России

12:00 посадка на круизный теплоход в [поселке Листвянка](#) (70 км от [Иркутска](#)).



Туристический поселок Листвянка расположен на юго-западном побережье Байкала, у истока [реки Ангара](#), город и поселок связывает живописная асфальтированная автодорога.

Размещение в каютах теплохода. Знакомство с командой, инструктаж по технике безопасности и правилам поведения на борту и на Байкале.

Переход до [Кругобайкальской железной дороги](#) (время в пути около 2-х часов).

Кругобайкальская железная дорога - уникальный историко-культурный комплекс, включающий в себя памятники истории, техники, инженерного искусства, природы и совершенно неповторимые ландшафты. По количеству разного рода работ, приходящихся на 1 км пути, и по трудности их выполнения Кругобайкальская дорога превзошла все построенные рельсовые пути в мире и по праву считается красивейшей среди железных дорог мира.

После обеда пешеходная экскурсия в сопровождении гида по заброшенным тоннелям и галереям начала XX века, маршрут начинается **от станции Уланово** (Хвойная – 98 км КБЖД) и проходит по берегу озера (около 1,5 км) среди крайне живописной природы. *Станция Хвойная — единственная из станций, которую после превращения участка в тупиковый ликвидировали. Здесь остались немногочисленные сооружения: каменное водоподъемное здание с трубой, фундаменты утраченных построек. Также восстановлены 4 здания станции в стиле «николаевского железнодорожного ампира».*

Ночевка на борту теплохода в одной из удобных бухт КБЖД. При неблагоприятных погодных условиях по решению капитана, теплоход может отправиться на ночевку в поселок Большие Коты, что расположен в 40 км от КБЖД.

Большие Коты — посёлок, расположенный на западном берегу озера Байкал, в 20 км севернее поселка Листвянка. Свое название посёлок получил от слова «котки», или «кóты». Так в этих местах называлась деревянная обувь, которую изготавливали для каторжников. Большие Коты были основаны как деревня золотоискателей, добыча золота началась здесь в 1842 г. Разработки велись по долинам рек Большие и Малые Коты, а также реки Сенной. За полвека в районе Котов золота добыли свыше 160 килограмм. В последнее время поселок стал одним из самых удобных и популярных мест для туристов. Это обусловлено как близостью Иркутска и Листвянки, так и достаточной изолированностью, позволяющей сохранить живописность местной природы. В Больших Котах находится «Музей Байкаловедения» и аквариум института биологии. Также в местных сувенирных лавках можно приобрести необычные байкальские сувениры, совершить интересные пешие экскурсии.



Размещение на теплоходе «Сибиряк»



Обед и ужин на теплоходе



1,5 км пешком



Доставка до п.Листвянка осуществляется самостоятельно или за доплату

День 2. Бухта Песчаная - жемчужина Байкала

Бухта Песчаная - жемчужина Байкала




Переход на теплоходе до бухты Песчаная.


Бухта знаменита ходульными деревьями, великолепными видами на озеро со скал, окружающих бухту, отличным песчаным пляжем.


Пешеходный 2-х часовой переход до бухты Сенная - кордона Прибайкальского национального парка - по живописной горной тропе, проходящей над берегом озера по отрогам Приморского хребта (по желанию). По пути Вы посетите бухту Бабушка - одну из красивейших на Байкале.


Вечером русская баня на берегу Байкала (оплачивается отдельно на месте)

сопровождающему). После того как отлично разогреешься в бане можно искупаться в прохладных водах Байкала.

 Размещение на теплоходе «Сибиряк»

 Завтрак, обед, ужин на теплоходе

 100 км на теплоходе, время в пути 6 часов

 За дополнительную плату

День 3. Петроглифы утеса Саган-Заба


Около 06:00 выход из бухты Сенная и переход вдоль западного побережья на север, до [острова Ольхон](#), крупнейшего острова на Байкале и одного из сакральных мест бурятского народа и шаманисткой религии.





В пути возможна остановка у беломраморной скалы Саган-Заба (при отсутствии волны) и осмотр наскальных рисунков (петроглифов) III-V веков н.э. По словам академика А.П. Окладникова, петроглифы Саган-Забы - подлинная жемчужина древней культуры и искусства народов Восточной Сибири. По композиции, манере письма и разнообразию сюжетов они самые сложные из всех известных наскальных рисунков на всем пространстве от Урала до Тихого океана.

Прохождение пролива Малые [Ольхонские Ворота](#) - узкого пролива между островом Ольхон и материком.

Ночевка на борту теплохода в одном из заливов южной оконечности острова Ольхон.

 Размещение на теплоходе «Сибиряк»

 Завтрак, обед и ужин на теплоходе

 120 км на теплоходе, время в пути 8 часов


День 4. Острова Малого моря


Переход по Малому Морю от южной оконечности острова Ольхон к северной.


По пути, если позволяет время и погодные условия посещение острова Огой, на вершине которого в 2004 году была построен Буддистский храм (ступа).

С вершины острова открывается великолепный вид на Ольхон и Малое Море.



 Размещение на теплоходе «Сибиряк»

 Завтрак, обед, ужин на теплоходе

 70 км на теплоходе, время в пути 5 часов

День 5. Дикая природа Чивыркуйского залива


Для всех желающих утренняя пешая экскурсия. Отдых на берегу, фотосессия великолепных Байкальских видов.


Выход теплохода с мыса Покойный. Водный переход через открытый Байкал с Западного на Восточное побережье до [Чивыркуйского залива](#).



К вечеру прибытие в Чивыркуйский залив - одно из уникальнейших мест на Байкале. Залив мелководен, хорошо прогревается и располагает огромными гидробиологическими ресурсами.

Ночевка в бухте Змеиная, знаменитой своими целебными радоновыми ваннами с температурой воды от +41 до +45 градусов.

 Размещение на теплоходе «Сибиряк»

 Завтрак, обед, ужин на теплоходе

 50-60 км на теплоходе, время в пути 5-6 часов

День 6. Гостеприимный Чивыркуй

Отдых в Чивыркуйском заливе. Прогулки по заливам Чивыркуя, для всех желающих будет организована рыбалка. Кому не интересна рыбалка, может посвятить день отдыху, купанию или просто покататься на лодке по заливу. Возможна спиннинговая рыбалка на щуку, окуня и сазана. Наш повар с удовольствием приготовит для вас на обед ваш улов.



Водный переход до **острова Большой Бакланий**.

Всего островов на Чивыркуйском заливе насчитывается семь. Самый большой из них, остров Большой Бакланий (Шимай), занесен в список государственных памятников природы как ландшафтный памятник. Расположен он в средней части залива, ближе к его восточному берегу. Лиственничный лес спускается с гребня до самого уреза воды, местами прерывается полянами. На юго-западной части острова возвышается очень красивый отвесный утёс, состоящий из протерозойских гранитов. Раньше на острове селились бакланы (кармараны). В настоящее время здесь водятся тетерева, которые с наступлением весны устраивают страстные тетеревиные тока. Иногда на острове можно встретить лося.

Пешая прогулка по острову, возможна организация спиннинговой рыбалки на хариуса, щуку. Для любителей пляжного отдыха и загара - великолепный берег и теплая вода.

Ночевка в одной из бухт Чивыркуйского залива.



Размещение на теплоходе «Сибиряк»



Завтрак, обед, ужин на теплоходе



20-30 км на теплоходе, время в пути 1-2 часа

День 7. Загадки Ушканьих островов

Около 06:00 выход с Чивыркуйского залива, переход на западное побережье Байкала, на Малое Море.



По пути из Чивыркуйского залива находятся самые известные на Байкале острова – Ушканьи острова.

Каменистые берега островов служат лежбищем единственного млекопитающего на Байкале - байкальского тюленя, нерпы. Самое крупное лежбище нерпы на Байкале находится на западной стороне острова Тонкого. По оценке ученых, численность животных на лежбище колеблется в пределах 2000 голов и не изменяется с 1934 года. Нерпа осторожна, и если громко разговаривать и шуметь на подходе, то животные ныряют с камней в воду. При волне или сразу после шторма нерпы на лежбище, как правило, нет.

Ушканьим островам присвоен статус памятника природы. На Большом Ушканьем острове расположена постоянно действующая метеостанция и находится кордон национального парка. Общая площадь островов - 10 км². Архипелаг состоит из четырех островов: Большой, Тонкий, Круглый и Долгий.

К вечеру возвращение в пролив Малое Море.

Остановка на Сарайском пляже, посещение [мыса Бурхан](#) (Шаман-скалы). Шаман-скала, одна из девяти святынь Азии, ранее именовалась камень-храм. Наиболее почитаемым святым местом на Байкале была пещера в скале этого мыса Шаманка, которой приносили жертвы и давали обеты со времени появления первых шаманов.

Экскурсия по поселку Хужир (главный поселок острова Ольхон).

Ночевка на усмотрение капитана в одной из бухт Малого Моря.



Размещение на теплоходе «Сибиряк»



Завтрак, обед, ужин на теплоходе



120 км на теплоходе, время в пути 8-10 часов

День 8. Заливы Ольхона

Окончание круиза в 12:00–13:00. Высадка туристов в поселке Сахюрта (также известном как МРС, 250 км от Иркутска).



Трансфер в Иркутск.



Размещение на теплоходе «Сибиряк»



Завтрак на теплоходе



20 км на теплоходе, время в пути 2-3 часа, 250 км на автобусе



Дополнительный отдых на базах Малого моря за доплату