

ТУРОПЕРАТОР
ПО СИБИРИ



SIBIRIA
SAYAN RING
САЯНСКОЕ КОЛЬЦО

Тур в Тоджу и на озеро Азас

День 1.

Прибытие туристов, встреча в аэропорту или на автовокзале города [Кызыла](#), трансфер до [юрточного комплекса «Бий-Хем»](#).





Свободное время, отдых. После обеда выезд на экскурсию в Кызыл, столицу [Тувы](#). Посещение [географического центра Азии](#), визит в [буддийский монастырь](#), осмотр [барабана желаний](#). Посещение местных ремесленников, которые поделятся секретами изготовления национальных тувинских инструментов, шаманских бубнов, ювелирных изделий.


Затем посещение [Национального музея Тувы](#) (экскурсия по экспозиции «Золото скифов»). Выезд к минеральному источнику.

Возвращение в юрточный комплекс. Ужин, где специально для гостей будут приготовлены блюда [тувинской кухни](#).

Для желающих выступление исполнителей традиционного тувинского горлового пения - [«хоомей»*](#), это удивительная способность тувинцев и некоторых других сибирских народов издавать одновременно несколько звуков различной тональности и удерживать их в течение 25-30 секунд. Если закрыть глаза, то очень трудно поверить, что эти звуки издает человек, а не музыкальный инструмент.

 Размещение в юрточном комплексе «Бий-Хем»

 Обед и ужин в юрточном комплексе

 60 км на автобусе

 * За дополнительную плату

День 2.

Выселение из юрт.



Выезд в Тоджинскую котловину, которая лежит на высоте 800-840 метров над уровнем моря.

Путь пройдет через районный центр Тоора-Хем.

Тоджинский кожуун - один из самых крупных административных районов Республики Тыва. В то же время он является одним из наименее населенных: на территории кожууна площадью около 40 тыс. кв. км в 6 населенных пунктах проживает менее 6,5 тыс. человек. В районе нет промышленных предприятий, зато сохранились традиционные виды природопользования: оленеводство, скотоводство, рыболовство, охотничий промысел, лесохозяйственная деятельность.

Поселок Тоора-Хем был основан русскими старообрядцами в 1883 г. Их потомки до недавних пор жили на левом берегу Большого Енисея, но со временем перебрались на Малый Енисей в Надрал, Сизим, Ужеп и Эржей. Здесь жили потомки декабриста Николая Осиповича Мозгалевского. Они построили первую деревянную школу и больницу. Именем Мозгалевских назван один из окрестных ручьев.

В пути в этот день группа пересечет реку Бий-хем на пароме.

Прибытие на базу отдыха на берегу озера Азас. Размещение в домиках на 4 человека без удобств. Туалет на территории. Баня за доплату* Есть столовая. Нет связи, но есть Wi-Fi.

Озеро Азас - крупнейшее среди прекрасных озер Тоджинской котловины Тувы. Его природа и магия настолько восхитительна, что туристы и местные жители называют его не иначе как "Жемчужиной Тувы". Местные говорят: «Если ты не был на Тодже, то ты, считай, не знаешь Туву, а если ты не увидел Азас, ты не видел Тоджу».



Размещение в деревянных домиках



Завтрак в юрточном комплексе, обед-перекус, ужин в столовой на базе



320 км на УАЗ по грунтовой дороге

День 3.

После завтрака туристы будут отдыхать на озере, для вас прогулки по окрестностям, катание на лодках, купание.



Озеро Азас (другое название - Тоджа), его длина 20 км, а ширина 5 км. Вода в озере проточная, поэтому очень чистая. Летом вода прогревается до 26°C и богата фитопланктоном. В конце июля озеро покрывается белыми кувшинками. Берега озера невысокие, поросшие лесом из лиственницы с примесью кедра, ели и березы. У берега озеро - мелкое, в западной части - тенистое. Озеро издревле считалось священным. На озере Азас впервые в Туве обнаружена керамика и кремневые орудия эпохи неолита. По берегам и на островах - обилие всевозможных ягод, разнообразие диких животных и птиц. На озере Азас 9 островов. Вся красота, богатство и разнообразие растительного мира Тоджи сконцентрированы на самом маленьком острове - Куба. На этом крохотном пяталке девственной природы, который на километр возвышается над уровнем моря, растут занесенные в Красную книгу: тайник сердцевидный, рододендрон даурский, роза остролистая, башмачок пятнистый, цветущий раз в 16 лет.

Для желающих возможна рыбалка, в озере водится щука, окунь, сиг.




Размещение на базе



Завтрак, обед и ужин на базе

День 4.

Для туристов в этот день состоится пешая прогулка на озеро Нааган-Холь (Зеленое). В воде озера растворен минерал, который тонким слоем покрывает дно озера. Грязевые отложения зеленого цвета помогают при суставных заболеваниях. На озере туристы посетят минеральный источник, смогут принять грязевые ванны. Возвращение пешком на озеро Азас.



Размещение на базе



Завтрак, обед, ужин на базе



6 км пешком

День 5.

После завтрака возвращение в Кызыл, обед в пути. К вечеру прибытие в юрточный комплекс «Бий-хем». Ужин, прогулки по окрестностям, при желании можно подняться на гору и увидеть всю долину Бий-Хем, вечерний костер.



Вечером в лагере – удивительное представление - [камлание шаманов*](#). Камлание шаманов - завораживающее зрелище. Это общение с духами, настоящий колдовской ритуал у огня, сопровождающийся протяжными звуками и ударами в бубен. Редчайший случай, когда в камлании участвуют сразу несколько шаманов. Для кого-то это будет обряд очищения, кто-то погрузится в медитацию, а кто-то просто загадает желание – и оно сбудется.



Размещение в юрточном комплексе «Бий-Хем»



Завтрак на костре, обед-перекус, ужин на турбазе



320 км по грунтовой дороге



За дополнительную плату

День 6.

Трансфер в Кызыл (автовокзал или аэропорт).
Окончание тура



Завтрак в юрточном комплексе



25 км на автобусе